












## Légende - Erläuterungen - Key

-  Promenade le long des bisses  
Spazier- und Wanderwege entlang der Suonen  
Hikes along the «bisses»
-  Chemin de transition entre les bisses  
Verbindungswege zwischen den Suonen  
Path linking the «bisses» together
-  Remontées mécaniques  
Bergbahnen / Lift system
-  Route principale Sion - Nendaz - Siviez  
Hauptstrasse Sion - Nendaz - Siviez  
Main road Sion - Nendaz - Siviez
-  Information touristique  
Touristeninformation / Tourist information
-  Vue panoramique  
Aussichtspunkt / View point
-  Parking / Parkplatz / Car park
-  Restaurant
-  Eglise - Chapelle  
Kirche - Kapelle / Church - Chapel
-  Place - Lieu de pique-nique  
Picknickplatz / Pichte area
-  Cabane / Berghütte / Cabane

Certaines promenades et excursions présentent des difficultés et des dangers, les marcheurs s'y engagent à leurs risques et périls.  
Gewisse Wanderungen und Ausflüge weisen Schwierigkeiten und Gefahren auf. Wanderer begeben sie deshalb auf eigenes Risiko.  
Some hikes and excursions can present certain difficulties and dangers, walkers go at their own risk.  
144 Premiers secours / Rettungsdienst / Emergency

